



「空拍機在建築領域運用上的實務教學與操作」

進階學習編號：

學習學分數：

■緣起、課程介紹：

空拍機在建築師執行業務上的運用越來越廣泛，如建築物競圖在基地環境上的取景，拍攝動人的作品鳥瞰圖，空中掃描生成 3D 模型，建築物使用維護不易勘查部分上之運用，也是規劃設計及輔助防災、鑑定相關工作的好工具，幫助建築師們在業界能有更實質的應用，本次邀請在這方面的專家吳俊勳老師及張勃鈞老師，安排室內講解和戶外實物操作課程，敬請踴躍報名參加。

■授課主題：「空拍機在建築領域運用上的實務教學與操作」

■主辦單位：鑑定及不動產鑑價委員會、教育推廣中心

■課程時間：108 年 4 月 2 日(星期二) 上午 09:00~17:30 (08:50 開始報到)

■課程地點：室內課程(3 小時)高雄市建築師公會、室外課程(3 小時)榕樹公園

■參加對象：本會會員、建築師事務所從業人員

■報名人數限制：70 名為原則。(以本會會員為優先)

■參加費用：本會會員免費，建築師事務所從業人員每人收費新台幣 500 元。

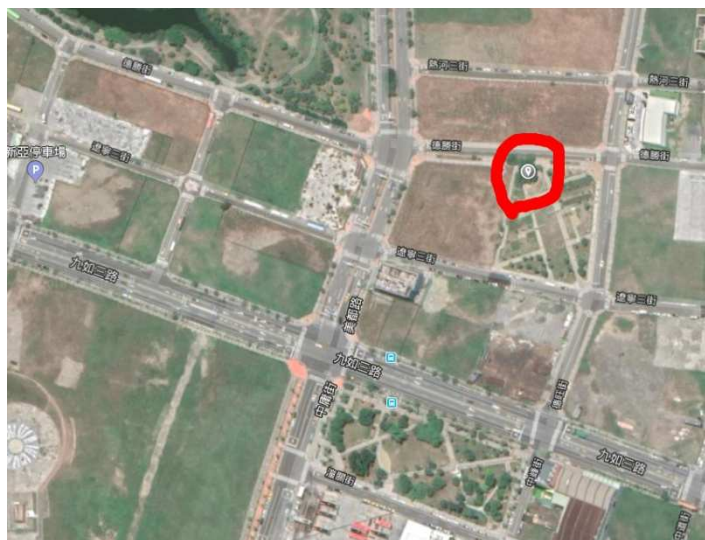
■報名須知：


- 1、請至本會網站進行線上報名：<http://www.kaa.org.tw/> (會員專區→專業進階學習課程)或傳真報名(FAX：07-3224691、07-3133855)。
- 2、報名截止日：即日起至108年3月27日(額滿為止)
- 3、活動聯絡人：本會陳冠仔小姐。TEL：07-3237248#12 / FAX：07-3224691
- 4、本講座正向內政部營建署申請列入建築師開業證書換證積分中，須經營建署認可後方得累計換證積分。(※本講座研習證明只發放給本會會員。)

※ 5、報名後如無法如期參加者，請務必於開課日前三天告知。

■備註：室外課程實飛操作之空拍機有限，參與學員如有空拍機可自行準備。

■榕樹公園：






「空拍機在建築領域運用上的實務教學與操作」

■課程表 時間：108年4月2日(星期二) 9:00~17:30

時間	行程 / 課程	講師/主持人
08:50~09:00 (10分鐘)	報到	
09:00~10:20 (80分鐘)	空拍機在建築物攝影上之操作說明與相關規定。	主持人：黃振祥 建築師 講師：吳俊勳 講師
10:20~10:40 (20分鐘)	休息時間	
10:40~12:00 (80分鐘)	空拍機在建築物攝影上之經驗及技巧解析。	講師：吳俊勳 講師
12:00~14:00 (120分鐘)	午餐時間 -- (本會提供便當)	
14:00~14:50 (50分鐘)	空拍機在建築物攝影之實務操作。	講師：吳俊勳 講師 教練：張勃鈞 講師
14:50~15:00 (10分鐘)	休息時間	
15:00~15:50 (50分鐘)	空拍機在建築物攝影運鏡技巧。	講師：吳俊勳 講師 教練：張勃鈞 講師
15:50~16:00 (10分鐘)	休息時間	
16:00~16:50 (50分鐘)	空拍機在建築物攝影之規劃與現場調查。	講師：吳俊勳 講師 教練：張勃鈞 講師
17:00~17:30 (30分鐘))	Q&A 綜合討論	



「空拍機在建築領域運用上的實務教學與操作」

■報名表

「空拍機在建築領域運用上的實務教學與操作」

姓名		身份證字號	
單位名稱		手機電話	
聯絡電話	(公司)： (個人)：	便 當	<input type="checkbox"/> 葷 <input type="checkbox"/> 素
通訊地址			
E-mail 信箱	(公司)： (個人)：		
<p>*報名截止日：即日起至108年3月27日（額滿為止）。</p> <p>*報名後如無法如期參加者，請務必於開課日三天前告知。</p> <p>*本講座研習證明只發放給本會會員。</p> <p>※備註：本講座正向內政部營建署申請列入建築師開業證書換證積分中。</p>			

本會連絡人：陳冠仔小姐 07-3237248#12 公會傳真：07-3224691、07-3133855